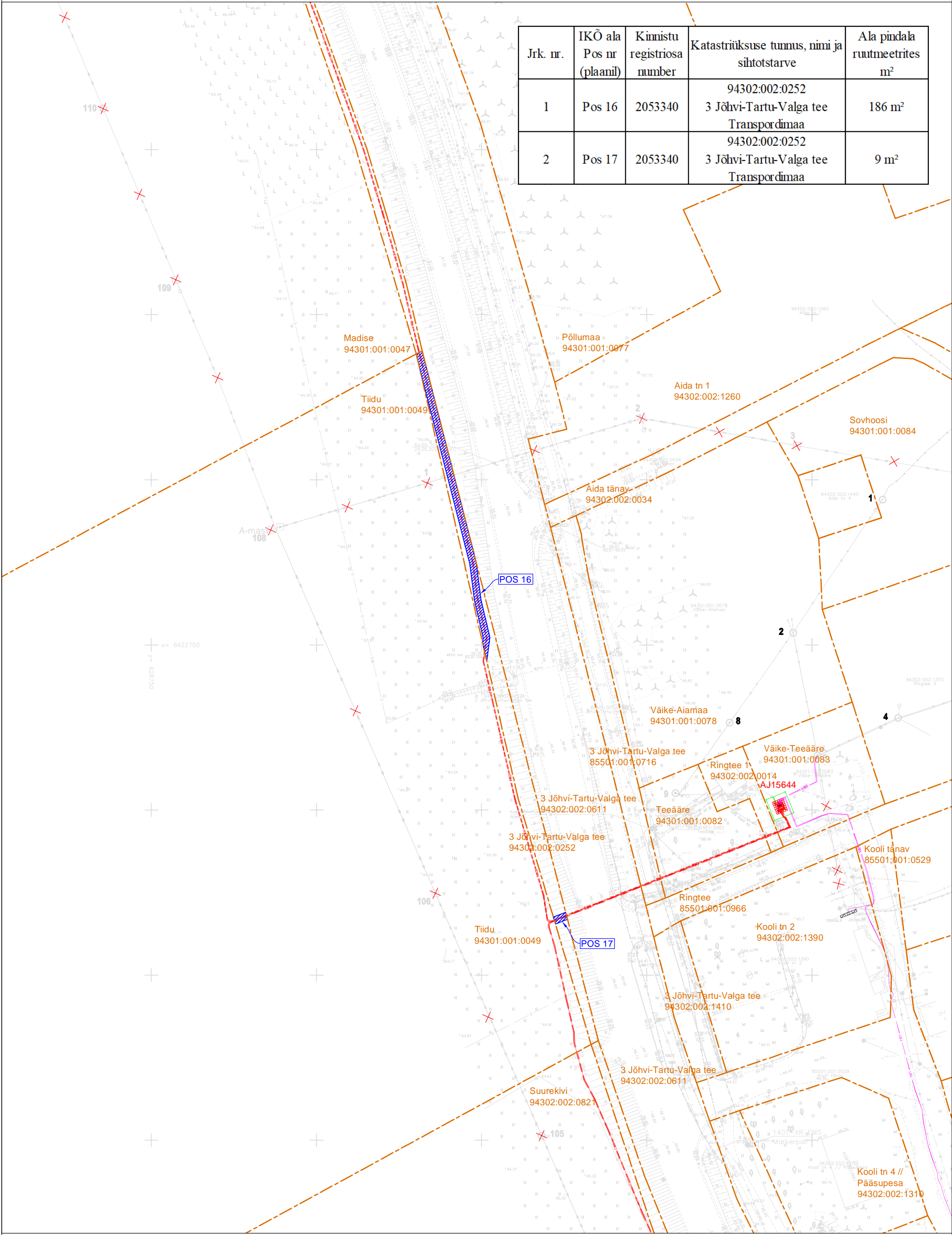








Isikliku kasutusõiguse seadmise plaan

Jrk. nr.	IKÕ ala Pos nr (plaanil)	Kinnistu registriosa number	Katastriüksuse tunnus, nimi ja sihtotstarve	Ala pindala ruutmeetrites m²
1	Pos 16	2053340	94302:002:0252 3 Jõhvi-Tartu-Valga tee Transpordimaa	186 m²
2	Pos 17	2053340	94302:002:0252 3 Jõhvi-Tartu-Valga tee Transpordimaa	9 m²



-  - Projekteeritud alajaam
-  - Projekteeritud 10 kV maakaabel kaitsetorus
-  - Projekteeritud 0,4 kV maakaabel kaitsetorus
-  - Demonteeritav objekt
-  - Isikliku kasutusõiguse seadmise ala
-  - Katastriüksuse piir